

ISIKLIKU KASUTUSÕIGUSE SEADMISE PLAAN
 25222 Kollino tee
 14302:002:0003
 Reg. osa: 7720150
 M1:500; A3

Väike-Kollino
 14302:002:0510

25222 Kollino tee km. 1.88

Kollinosoo tee T2
 14302:002:0035

Kagu-Kollino
 14302:002:0027

25222 Kollino tee
 14302:002:0003

Loode-Kollino
 14302:002:0029

Töökoja-Kollino tee
 14301:001:0476




25222 Kollino tee km. 2.06

25222 Kollino tee km. 2.07

Edela-Kollino
 14302:002:0030

25222 Kollino tee km. 2.08

25222 Kollino tee
 14302:002:0032

-  Katastriüksuse piir
-  Isikliku kasutusõiguse ala ca. 333 m²
-  Side multitoru maasisene

Projekt Passiivse elektroonilise side juurdepääsuvõrgu rajamine, Kollino küla, Antsla vald, Võrumaa				Tellija Enefit Connect OÜ		
Joonis Isikliku kasutusõiguse seadmise plaan				Joonise nr VT1588-I		
Projekteeris	A.Erik		53 090 199	Mõõtkava	M 1:500	
Kontrollis	A.Erik		53 090 199	Staadium	Tööprojekt	
E-post estonia@leonhard-weiss.com Telefon +372 601 2285 Registrikood 12083348				Keel	Leht	Lehti
				EST	1	1